

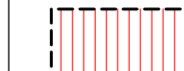





TERRITORI COSTRUITI - Titolo I, art.1.03, punto 5 - PUTT/Paesaggio






PUTT/P - REGIONE PUGLIA
ATLANTI DELLA DOCUMENTAZIONE CARTOGRAFICA

SISTEMA GEOMORFOLOGICO - IDROGEOLOGICO

-  CIGLI DI SCARPATA PRINCIPALI
-  RIPE FLUVIALI
-  AREA ANNESSA
CIGLIO 25 mt
CORSO D'ACQUA 150 mt
LAME 150 mt
-  CAVE IN ATTIVITA'
Così come rinvenimenti dalle tavole P 3.1 e P 3.2 - Area urbanizzata: Zonizzazione - del PRG vigente (Del.G.R.n.118 del 15/02/2005)
-  CAVE DISMESSE DA RISANARE
Così come rinvenimenti dalle tavole P 3.1 e P 3.2 - Area urbanizzata: Zonizzazione - del PRG vigente (Del.G.R.n.118 del 15/02/2005)
-  IDROLOGIA SUPERFICIALE




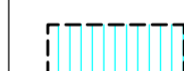

PUTT/P - REGIONE PUGLIA
ATLANTI DELLA DOCUMENTAZIONE CARTOGRAFICA

SISTEMA BOTANICO - VEGETAZIONALE

-  FIUME OFANTO
-  BOSCHI
-  AREE ANNESSE AI BOSCHI
-  OASI DI PROTEZIONE
-  ZONE A GESTIONE SOCIALE

PUTT/P - REGIONE PUGLIA
ATLANTI DELLA DOCUMENTAZIONE CARTOGRAFICA

SISTEMA DELLA STRATIFICAZIONE STORICA DELL'INSEDIAMENTO

-  AREE ED EDIFICI VINCOLATI EX LEGE 1089/39
Così come rinvenimenti dalle tavole P 3.1 e P 3.2 - Area urbanizzata: Zonizzazione - del PRG vigente (Del.G.R.n.118 del 15/02/2005)
-  AREE ED EDIFICI VINCOLATI EX LEGE 1487/38
Così come rinvenimenti dalle tavole P 3.1 e P 3.2 - Area urbanizzata: Zonizzazione - del PRG vigente (Del.G.R.n.118 del 15/02/2005)
-  VINCOLO S.BB.AAP
(successivo all'approvazione del PRG/2005)
- decr. di vincolo 15/12/2004
- decr. di vincolo 24/05/2005
- decr. di vincolo 30/05/2005
-  AREA ANNESSA
-  SEGNALE ARCHEOLOGICA
4 - n. loc. S. SOFIA - LAMAPOLLI
5 - n. LA MARCHESA

COMUNE DI CANOSA DI PUGLIA (BA)

Piano Urbanistico Territoriale Tematico/Paesaggio
Regione Puglia
(D.G.R. n.1748/15.12.2000)

"PRIMI ADEMPIMENTI PER L'ATTUAZIONE DEL PIANO"
Titolo V - art.5.05

PERIMETRAZIONE DEI "TERRITORI COSTRUITI" E
RIPERIMETRAZIONE DEGLI AMBITI TERRITORIALI DISTINTI SU
CARTOGRAFIA COMUNALE

TAV. 7

scala 1:5.000

Elaborazione:
Settore Edilizia ed Attività Produttiva Comune di Canosa di Puglia; dott. ing. Mario Maggio
Consulenza: RTP - Studio Associato Fucini, dott. arch. Vito C. Gianfrate